

Thứ...ngày...tháng...năm...


Lịch sử & Địa lý

BÀI 19: PHỐ CỔ HỘI AN



Hoi An Vietnam

Đinh 2016
Gust Notman




KHỞI ĐỘNG



Em hãy mô tả một số nét về Phố cổ Hội An.

Từ trên cao Hội An như một bức tranh hữu tình với lớp lớp mái ngói rêu phong và con sông Thu Bồn chảy qua thành phố.





KHÁM
PHÁ

Hoạt động 1: Tìm hiểu phố cổ Hội An



Phố cổ Hội An thuộc tỉnh nào?

Phố cổ Hội An có đặc điểm gì về mặt địa hình?



▲ Hình 2. Lược đồ hành chính thành phố Hội An (tỉnh Quảng Nam)



▲ Hình 2. Lược đồ hành chính thành phố Hội An (tỉnh Quảng Nam)

- **Phố cổ Hội An:** thuộc phường Hội An, thành phố Đà Nẵng.
- **Địa hình:** bằng phẳng, nằm ở hạ lưu sông Thu Bồn, giáp biển thuận lợi cho việc giao thương nên từ xưa các thương nhân ở một số nước đã sớm đến đây buôn bán. Vì thế Hội An sớm trở thành một thương cảng lớn.

Quan sát hình 3,4 đọc thông tin, và trả lời câu hỏi:

- **Kể tên và mô tả một số công trình kiến trúc tiêu biểu ở phố cổ Hội An.**

Thảo luận nhóm



CHIA SẺ TRƯỚC LỚP



▲ Hình 3. Nhà cổ Tấn Kỳ

- Nhà cổ Tấn Kỳ: Ngôi nhà được xây dựng từ thế kỷ XVIII, vốn là nơi sinh sống của gia đình họ Lê, đã trải qua bảy đời.
- Nhà được làm từ bởi những nghệ nhân tài hoa từ làng mộc Kim Bồng nổi tiếng của tỉnh Quảng Nam, là sự kết hợp phong cách kiến trúc của ba nước: Việt Nam – Nhật Bản

CHIA SẺ TRƯỚC LỚP



▲ Hình 4. Hội quán Phúc Kiến

- Hội quán Phúc Kiến: Đây được coi là hội quán lớn nhất của người Hoa ở phố cổ Hội An với vẻ đẹp nguy nga, tráng lệ, linh thiêng trong một không gian kiến trúc lớn, đặc sắc kiểu Trung Hoa. Hội quán được xây dựng từ năm 1697 với cấu trúc hoàn toàn bằng gạch.
- Năm 1757, công trình này được xây dựng lại bằng gạch và mái ngói như hiện nay. Hội quán chính là nơi để những người Hoa ở Hội An gặp gỡ, nhằm tăng cường tinh thần đoàn kết, cùng nhau buôn bán, tương trợ lẫn nhau khi hoạn nạn và cũng là nơi thờ các vị thần của người Hoa.



Câu chuyện
Lịch sử

TRUYỀN THUYẾT VỀ CHÙA CẦU



▲ Hình 5. Chùa Cầu


Chùa Cầu gắn liền với con thủy quái trong truyền thuyết của Nhật Bản, có đầu nằm ở Ấn Độ, lưng vắt qua khe nước ở Hội An và đuôi ở tận Nhật Bản. Mỗi khi nó cựa mình thì động đất, lũ lụt,... lại xảy ra.

Để hạn chế sức mạnh của thủy quái, người Nhật Bản ở Hội An đã xây dựng ngôi chùa trên cầu như một thanh kiếm chắn ngang lưng thủy quái, ngăn không cho nó cựa mình. Từ đó, cuộc sống của người dân ba quốc gia được yên bình.


Hình Chùa Cầu được in trên tờ tiền Việt Nam có ý nghĩa gì?

Hình Chùa Cầu được in trên tờ tiền Việt Nam là một cách ghi nhận giá trị của di sản, cũng như quảng bá cho di sản Chùa Cầu và phố cổ Hội An.



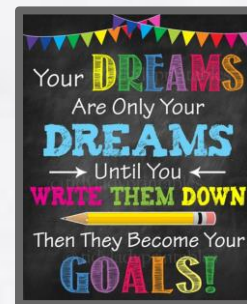


LUYỆN TẬP



Lập và hoàn thành bảng mô tả về một số công trình kiến trúc ở Hội An (theo gợi ý dưới đây).

Tên công trình kiến trúc	Mô tả
– Nhà cổ	– Không gian chia làm ba phần
?	?



Tên công trình kiến trúc	Mô tả
Nhà cổ	Không gian chia làm ba phần
Hội quán người Hoa	Xây dựng trên nền đất rộng, cao ráo, quay mặt về hướng nam và mang đậm phong cách kiến trúc Trung Hoa.
Chùa Cầu	Làm bằng gỗ, hình vòng cung, mái lợp ngói âm dương, hai bên đều có hành lang cho du khách dừng chân ngắm cảnh.

TẠM BIỆT VÀ HẸN GẶP LẠI



Hoi An Vietnam

Dim 2016
Gust Notman